








Bebauungsplan
„Zwischen Schnalweg und Anton-Pröbstl-Straße“

-8. Änderung-
 (§ 13 Baugesetzbuch-BauGB)

A) Festsetzungen durch Planzeichen:

-  Grenze des Änderungsbereiches
-  Baugrenze
-  Maßzahl in Metern
-  Umgrenzung von Flächen für Stellplätze und/oder Garagen außerhalb der Baugrenzen
-  Baubereich
-  zu pflanzende Bäume und Sträucher, keine Lagefestsetzung
-  private Grünfläche, Ortsrandeingrünung

B) Zeichenerklärungen und Textfestsetzungen aus dem seit 18.8.2000 rechtskräftigen Bebauungsplan gelten fort.

Hohenpeissenberg, den 28.7.2010
 Gemeinde Hohenpeissenberg
 i.A.


 Schäffler

